

**T.C.**  
**BAYINDIRLIK VE İSKAN BAKANLIĞI**  
**Tapu Ve Kadastro Genel Müdürlüğü - Fotogrametri ve Geodezi Dairesi Başkanlığı**

**SAYI** : B.09.1.TKG.0.14.00.04-250.02/14<sup>9</sup>-580

26/04/2006

**KONU** : C1 Noktası.

**( DAĞITIMA GÖRE )**

**İlgi** : Tapu ve Kadastro X.Bölge Müdürlüğü'nün 28/03/2006 gün ve B.09.1.TKG.1.10.00.02-250.02/224 sayılı yazısı.

Tapu ve Kadastro X.Bölge Müdürlüğü ilgi yazısı ile, bir GPS projesinde İller Bankası eski C1 noktasının kullanıldığını ve bu noktanın projede kullanılıp kullanılmayacağı konusunda tereddüde düşüldüğünü belirtilerek görüş istemektedir.




Diğer kurum ve kuruluşlar tarafından üretilmiş yer kontrol noktalarının B.Ö.H.H.B.Ü.Y. kriterlerine uygunluğu ve yeni proje ağı ile uyumlu olduğu kontrol edildikten sonra; noktaların onaylı koordinat değerleri yalnızca ağ sıklaştırılmasında ve üretici kuruluştan yasal izin alınması halinde kullanılabileceğini bilgi ve gereği için rica ederim.

  
**Nihat ŞAHİN**  
**Genel Müdür a.**  
**Genel Müdür Yardımcısı**

**DAĞITIM :**

**Gereği** \_\_\_\_\_ :

Tüm Tapu ve Kadastro Bölge Müdürlükleri

26/04/2006 Şb.Md.V : Ö.SALGIN   
26/04/2006 Şb.Md. : R.ÜNAL   
26/04/2006 Fot.ve Geo.D.Bşk. : S.BAKICI 

Dikmen Cad.No:14 Bakanlıklar 06100 ANKARA Ayrıntılı bilgi için irtibat Reşat ÜNAL  
Telefon:(0 312) 413 66 40 Fax: (0 312) 413 66 02. Şb.Md.  
e-posta : [fotogrametri@tkgm.gov.tr](mailto:fotogrametri@tkgm.gov.tr) Elektronik Ağ: [www.tkgm.gov.tr](http://www.tkgm.gov.tr)